

Sede operativa: Via Europa, 33 - 21040 Morazzone (VA)
 Tel & Fax 0332 462004
 Mail: info@abmgeo.it
 Web: www.abmgeo.it

REGIONE LOMBARDIA
 Provincia di Varese



Comune di Crosio della Valle

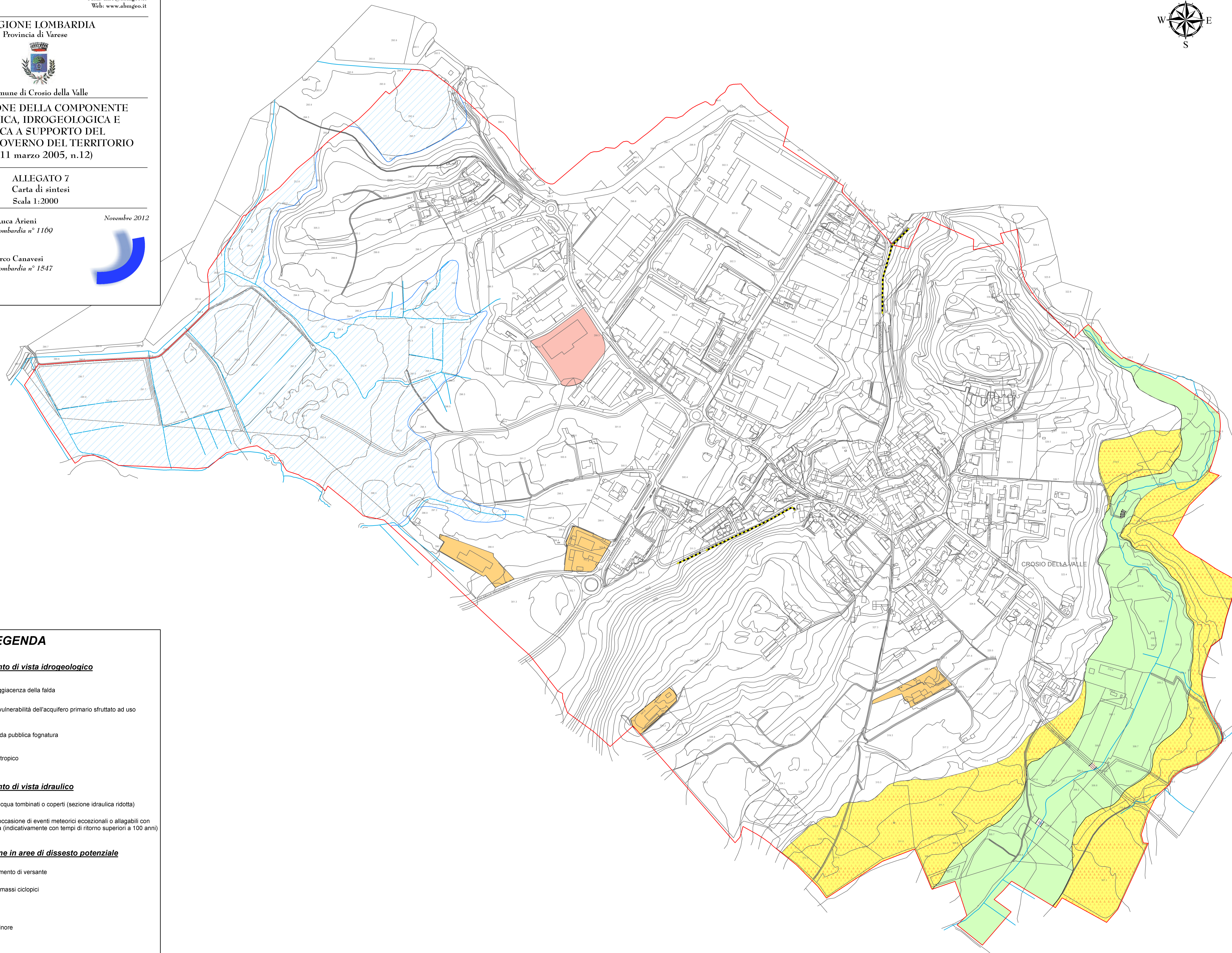

DEFINIZIONE DELLA COMPONENTE
 GEOLOGICA, IDROGEOLOGICA E
 SISMICA A SUPPORTO DEL
 PIANO DI GOVERNO DEL TERRITORIO
 (l.r. 11 marzo 2005, n.12)

ALLEGATO 7
 Carta di sintesi
 Scala 1:2000

Dr.Geol. Luca Arieni
 Ord.Geol. Reg. Lombardia n° 1169





Novembre 2012

Dr.Geol. Marco Canavesi
 Ord.Geol. Reg. Lombardia n° 1547

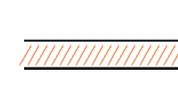



LEGENDA



Aree vulnerabili dal punto di vista idrogeologico

-  Aree a bassa soggiacenza della falda
-  Aree ad elevata vulnerabilità dell'acquifero primario sfruttato ad uso idropotabile
-  Aree non servite da pubblica fognatura
-  Aree di riporto antropico



Aree vulnerabili dal punto di vista idraulico

-  Tratti di corso d'acqua tombinati o coperti (sezione idraulica ridotta)
-  Aree allagate in occasione di eventi meteorici eccezionali o allagabili con minore frequenza (indicativamente con tempi di ritorno superiori a 100 anni)

Interventi di prevenzione in aree di dissesto potenziale

-  Opere di contenimento di versante
-  Tratto di alveo in massi ciclopici

Altro

-  Reticolo Idrico Minore
-  Limite comunale